



Arjeplog - en guide till ett fiskeparadis

Tänk dig möjligheterna!

Arjeplog rymmer fiskemöjligheter för alla, från abborrmete för barnfamiljen till röding- och öringfiske med fluga i högalpina fjällmiljöer. Trollingsfisket har exploderat under de senaste tio åren och det arrangeras årligen trollingtävlingar på stora sjöar i kommunen som Hornavan, Uddjaur och Tjeggelvas. Eftersom kommunen täcker så stor yta har vi delat upp kartmaterialet och beskrivningarna i sju olika delområden.

I denna broschyr finns beskrivande texter och kartor presenterat på ett överskådligt sätt för att Du som besökare ska få information om fisket i Arjeplog.

Det säger sig självt att i en kommun med nästan 9000 sjöar och över 300 mil strömmande vatten så blir presentationen översiktlig.

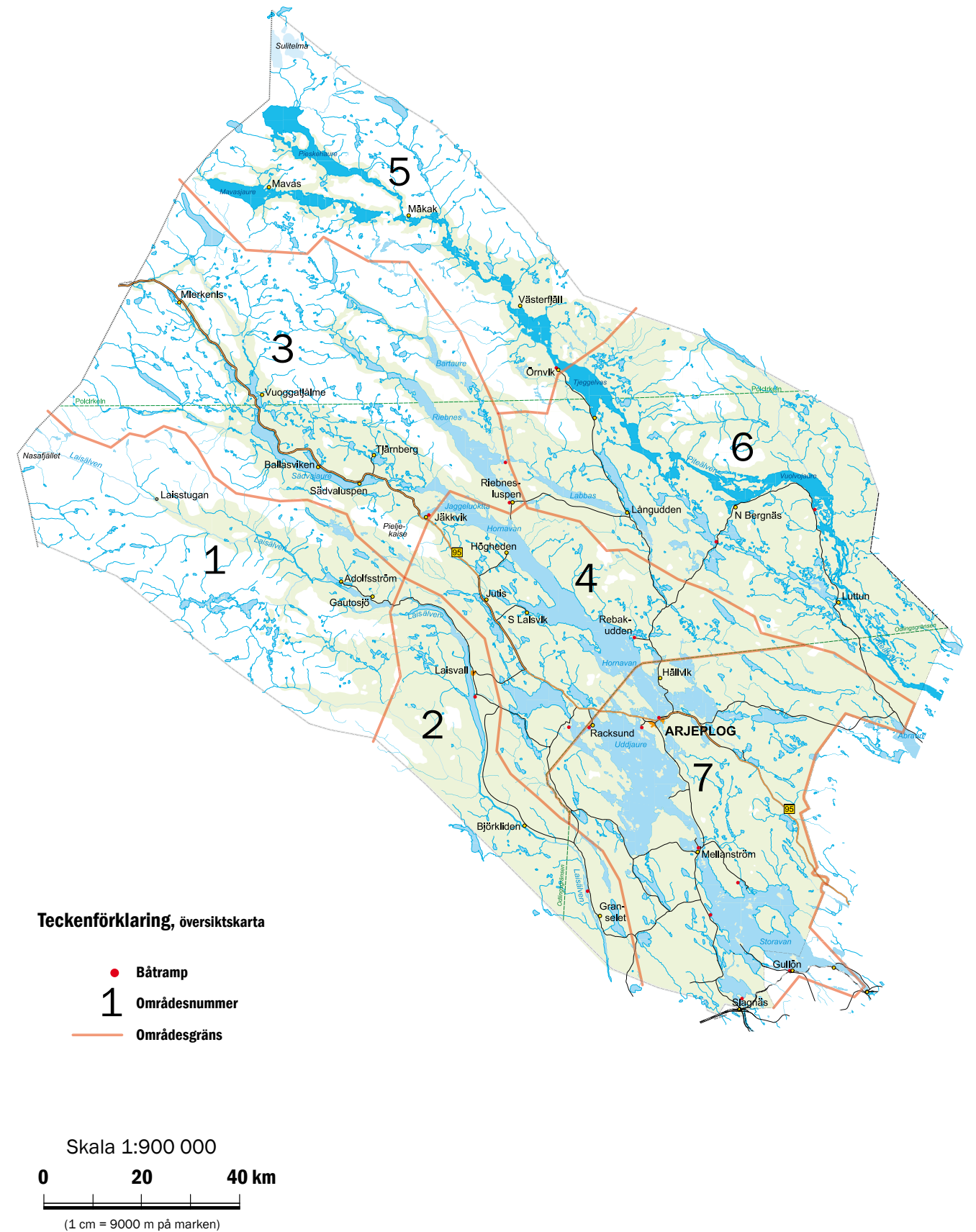
För att få mer detaljer och uppdaterad information kan du kontakta turistbyrån, prata med turistentreprenörer, hyra en fiskeguide eller bara fråga någon av de fiskeintresserade Arjeplogare som du stöter ihop med.

Välkommen till Arjeplog!



Fotograf: Johan Fjellström

Arjeplogs kommun - översiktskarta med områdesnummer



Delområde 1 Laisälvens övre del



Fotograf Johan Sandlund
Upphovsman Arctic Charter

Flugfiskesträckor

Inom Arjeplogs kommun finns 8 st sträckor på sammanlagt 105 km, dvs över 10 mil!!! som är reserverade enbart för flugfiskare. Här kan du fånga din rekordfisk och uppleva en makalöst storslagen natur. På sju av sträckorna gäller Arjeplogskortet. Utöver dessa "specialsträckor" finns det ett oräkneligt antal fina strömsträckor som också lämpar sig väl för flugfiske i Arjeplog. Vi tipsar om några få av dessa.

Vi ser det som självklart att våra gäster respekterar regler som minimimått och övriga begränsningar i fisket. Dessa regler är till för att bibehålla och helst öka kvaliteten på fisket. Lika självklart är det att man tar med sig sin sopor hem och inte skräpar ner. En gyllene regel bland flugfiskare är att inte ta upp mer fisk än vad man ska äta upp under fisketuren. Övrig fisk returneras varsamt tillbaka till vattnet. Eventuellt fiskrens grävs ner eller förpassas ut på djupt vatten.

(A) Dellikälven

(Uppstr. koordinater: 15 25 80, 73 36 80)
(Nedstr. koordinater: 15 45 80, 73 32 05)
Totaltlängd ca 50 km. Flugfiskesträckans längd 21 km

Från Stigo till Mattaurjåkks inflöde. Omväxlande strömmande och forsande med små sel och höljor mellan. I de övre delarna finns rökning och längre nedströms lurar örningen. Detta är väglöst land och hit kommer man till fots eller med flyg. Vandraren väljer mellan att åka båt över Storlaisan och gå de 14 kilometrarna över fjället eller går ca 20 km uppströms Dellikälven från bron över Laisälven vid Hästskoforsen.

(B) Viejeströmmen

(15 42 90, 73 57 55)(15 47 70, 73 52 90)
Totaltlängd ca 11 km Flugfiskesträckans längd 7,5 km

Från Lutaures utlopp ned till inloppet i Viejejaure tigger i björkskoglandet. En trevlig jäkk med mycket gott om örning men även rökning. Följ Kungsleden norrut från Adolfström (ca 6 km) till Lutaures utlopp för att komma till sträckans övre del. Den nedre delen når man genom att vandra 4 km upp efter jäkken från Viejenäs.

Det finns mängder med övriga bra vatten som kan ge fantastiska fiskeupplevelser men ej är särskilda flugfiskesträckor. Barasjåkkå från utloppet vid Gavasjaure till Kungsleden är ett exempel och Laisälvens nedre delar ett annat



Det mjuka landskapet och den lättvandrade terrängen gör övre Laisälven till ett mycket uppskattat resmål för fjällvandrare, fiskare, fågelskådare med flera. Även botaniskt är området mycket rikt.

Ett exempel är Märkbergets naturreservat vid Gautosjö.

Laisälven med källflöden som hämtar sitt vatten ända vid norska gränsen, är områdets stora pulsåder. Början är kärv och mager men när älven når Laisstugan och björkskogen blir den intressantare som fiskeälv. Först nere vid Blassaselet når älven upp till sitt goda rykte som fiskeälv.

Älven har örning och rökning som enda fiskarter ner till Märkfallet vid inflödet i Storlaisan. På södra sidan ligger fjället Svaiipa med ett stort antal fina rökingsjöar i dalbotten.

Gavasjaure, Tjålmejaure och Giertos är namn som klingar för sportfiskare. Längre söderut väntar övre delen av Dellikälven, som förutom en tvåmils flugfiskesträcka har många intressanta vatten.

PärLAN Tjallas

I norr ligger Vuoleb Tjallasjaure och Lutaure som verkliga pärlor med örning och rökning av mycket god kvalitet. Strömmen mellan sjöarna är avsett som reproduktionsvatten och där är allt fiske förbjudet. Viejeströmmen mellan Lutaure och Viejejaure är en av Arjeplogs trevligaste flugfiskesträckor med grov örning.

Sportfiskare som söker sig till det här området blir sällan besvikna. Boende och övrig service är väl utbyggd i övre Laisdalen.

Scale 1 : 250 000
0 5 10 km
(1 cm = 2500 m on the ground)

Fotograf Johan Sandlund
Upphovsman Arctic Charter



Delområde 2 Laisälvens nedre del


Laisvall är centrum i detta område, där naturen har en helt annan karaktär än övre Laisdalens.

Visserligen är mjukheten och de runda formerna på bergen desamma, men nu har barrskogarna tagit över och i vattnen har nya fiskarter tillkommit.

Storlaisan, över 3 mil lång, är första sjön där harr, sik, abborre m.fl. fiskarter blandas med storöring och röding.

Laisälven nedströms Storlaisan har alltid varit intressant för sportfiskare. Sträckan ner till kommungränsen är mycket fiskrik och domineras av harr, men har ett fint bestånd av delvis mycket stor öring.

Strömsträckorna i Laisluspen, Björkliden, Sadeforsen och Granselluspen är högklassiga harrområden. I området ingår även de nedersta två milen av den omskrivna Dellikälven, som lättast nås via vägen på norra sidan älven och hängbro över Laisan vid Hästskoforsen.



Fotograf Håkan Sundström

Att återutsätta fisk

För moderna sportfiskare är det en självklarhet att man regelbundet återutsätter fisk. För att denna åtgärd ska vara meningsfull är det viktigt att dels ha koll på vattentemperaturen. Om vattnet är varmt så kan främst laxfiskarna lätt bli stressade eftersom de drabbas av överskott av mjölksyra. För att undvika detta ska drillningen göras så snabbt det är möjligt. Dessutom är det bra att kolla hur kroken sitter i fisken. En fisk som krokats i gälarna, ögon eller djupt inne i munnen och blöder mycket har små chanser att överleva. Då kanske det är bättre att behålla denna fisk.

Tänk på detta:

* Försök att inte ta upp fisken ur vattnet under hanteringen.

* Använd gärna en tång eller peang som du griper tag i kroken och vrider loss kroken.

* Om du känner att kroken sitter hårt och du behöver ta i fisken så blöt handen först. Då skadas inte det för fiskens immunförsvar så viktiga slemskiktet.

* En fisk som har svårt att hålla stabiliteten eller lägger sig på rygg kan pigga till av att man håller i den rättvänd med huvudet mot vattenströmmen. Då strömmar syresatt vatten genom gälarna.

* Kom ihåg att hålla ett lätt grepp kring fisken som ska återutsättas.



Fotograf Johan Flöjström



Fotograf Johan Sandlund
Upphovsman Arctic Charter

Delområde 3 Skellefteälvens övre del

Silverbägen, genomfartsvägen till Norge, gör att detta område har fler besökande än övriga områden. Speciellt under vårvintern är området välbesökt, då den stora attraktionen - pimpelfiske efter röding - når sin höjdpunkt.

Området är lättvandrat och först i norra delen börjar en ökad stenighet märkas. Kommunens enda nationalpark, Pieljekaise, ligger i detta område, som även genomkorsas av Kungleden.

Biflöden

Skellefteälvens rinner upp i Ikesjaur och via Sieldutjäkkå mynnar den ut i Vuoggatjålmejaur. Välkända biflöden är Ruonekjäkkå och Smuolejäkkå som efter att ha flutit samman strax nedströms Guijaure mynnar ut i Sädvajaure.

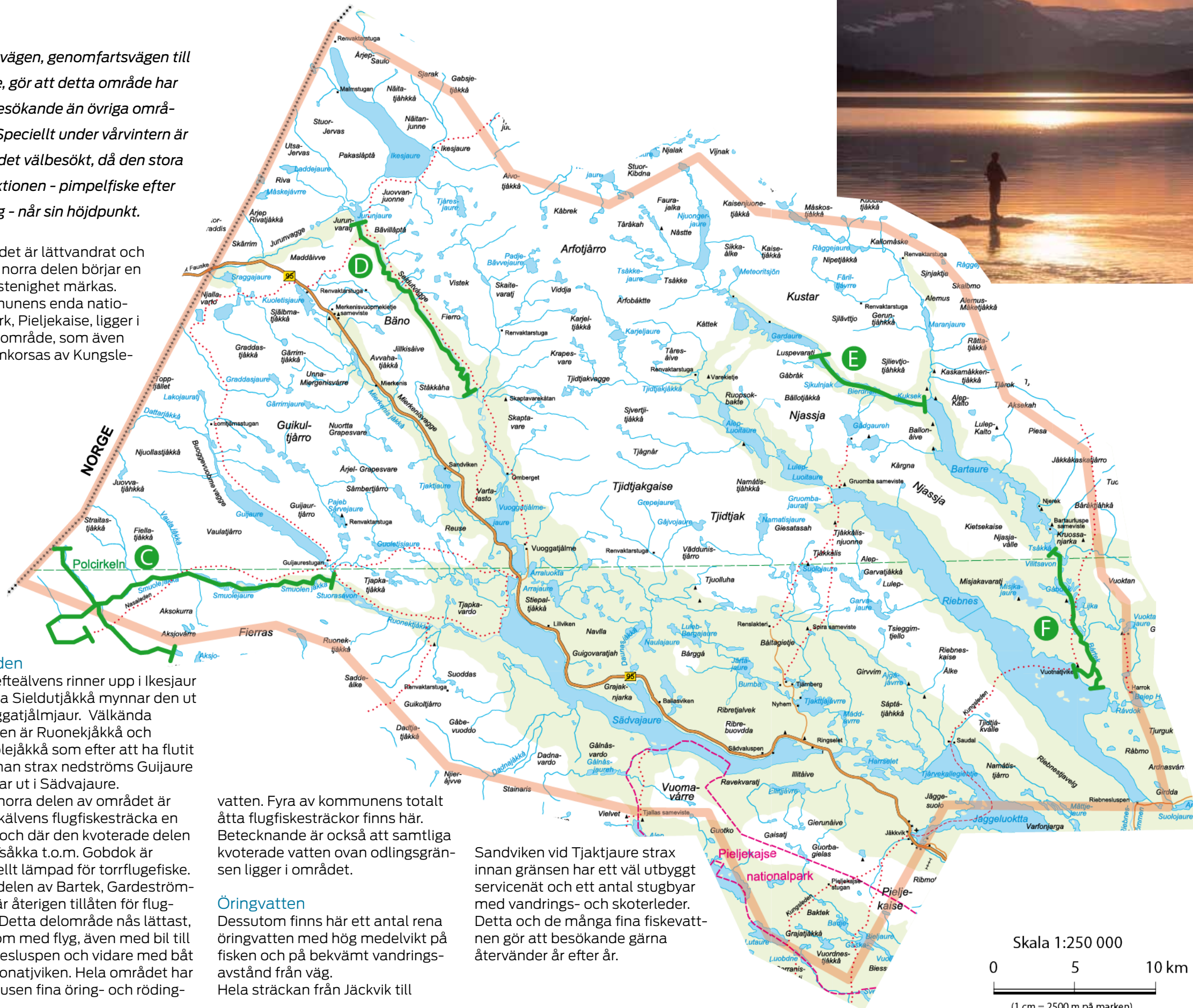
I den norra delen av området är Bartekälvens flugfiskesträcka en pärla och där den kvoterade delen från Tsäcka t.o.m. Gobdok är speciellt lämpad för torrflugefiske. Övre delen av Bartek, Gardeströmmen är återigen tillåten för flugfiske. Detta delområde nås lättast, förutom med flyg, även med bil till Riebnesluspen och vidare med båt till Vuonatjviken. Hela området har flera tusen fina öring- och röding-

vatten. Fyra av kommunens totalt åtta flugfiskesträckor finns här. Betecknande är också att samtliga kvoterade vatten ovan odlingsgränsen ligger i området.

Öringvatten

Dessutom finns här ett antal rena öringvatten med hög medelvikt på fisken och på bekvämt vandringsavstånd från väg. Hela sträckan från Jäckvik till

Sandviken vid Tjaktjaur strax innan gränsen har ett väl utbyggt servicenät och ett antal stugbyar med vandrings- och skoterleder. Detta och de många fina fiskevattnen gör att besökande gärna återvänder år efter år.



Fotograf Calle Bredberg

Flugfiskesträckor

(C) Smuolejäkkå
 Totaltlängd 20 km (14 98 70, 73 78 65 och 14 90 85, 73 86 05)
 Flugfiskesträckans längd 20 km. (15 10 20, 73 84 00)
 (två grenar i den övre delen)
 Börjar på kalfjället sydväst om den vackra Guijaure och rinner ner till björkskogen med relativt grunt vatten. Åk båt över Sädvajaure och vandra upp efter Ruonekjäkkå eller ta helikopter från Vuoggatjålme eller Tjärnberg direkt till fiskeplatsen.

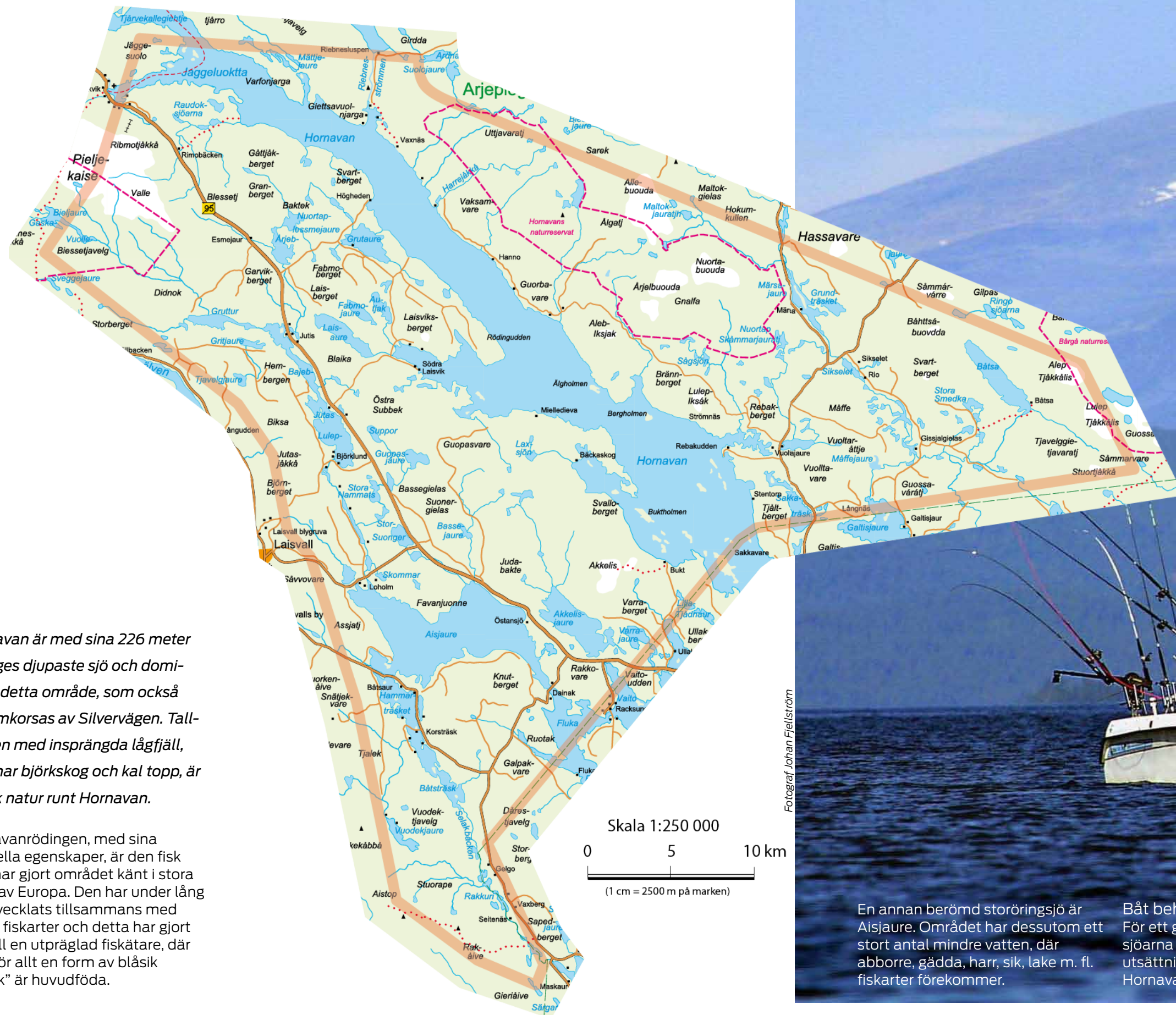
(D) Sieldutjäkkå
 Totaltlängd 22 km (15 12 10, 74 09 50)
 Flugfiskesträckans längd 15 km. (15 20 20, 73 97 50)
 Denna flugfiskesträcka är inget för nybörjare. En tät bärd av björk och vide ställer höga krav på fiskarens teknik. Gott om stridbar öring. För att nå sträckans övre del går man leden ca 6 km från väg 95 vid Kuoletisjaur norrut till Jurun.

(E) Juimak-Kuksek med mellanliggande strömsträckor/ Gulah-selen
 Totaltlängd 9 km (15 45 67, 74 00 09)
 Flugfiskesträckans längd ca 8 km. (73 96 73, 15 52 69)
 Från inloppet i Juimak till utloppet i Bartjaur. Denna relativt nyöppnade sträcka är väl värd ett besök. Öring i strömmarna och röding i sjöarna...hit bör man flyga om man inte är utpräglad självplägare!

(F) Bartek
 Totaltlängd 12 km (15 62 40, 73 85 80)
 Flugfiskesträckans längd 8 km. (15 46 10, 73 77 40 och 15 65 30, 73 76 40)
 (två grenar i den nedre delen)
 Från bron över Kungleden till utloppet i Riebnes. Ligger mestadels i fjällbjörkskogen men närmare Riebnes börjar barrskogen ta vid. Längs sträckan finns inslag av sjöar och sel, här har grova öringar landats. I sjöarna förekommer även röding. Åk båt från Riebnesluspen till mynningsområdet.

Bland övriga flugfiskevatten längs Skellefteälven kan också Arjeplogsströmmarna och Bergnäsalven varmt rekommenderas för det lite tyngre flugfisket.

Delområde 4 Skellefteälvens nedre del



Hornavan är med sina 226 meter Sveriges djupaste sjö och dominerar detta område, som också genomkorsas av Silvervägen. Tallskogen med insprängda lågfjäll, som har björkskog och kal topp, är typisk natur runt Hornavan.

Hornavanrödingen, med sina speciella egenskaper, är den fisk som har gjort området känt i stora delar av Europa. Den har under lång tid utvecklats tillsammans med andra fiskarter och detta har gjort den till en utpräglad fiskätare, där framför allt en form av blåsik "sellak" är huvudföda.

Modern fiskevård

Vare sig vi fiskar från båt med trollingutrustning, flugspö, metspö eller pimplar från isen så är vi alla intresserade av att fisket även framöver ska vara lika bra eller gärna ännu bättre i framtiden.

Det är viktigt att komma ihåg att vi själva spelar en roll i hur framtidens fiske ser ut genom vårt eget beteende. Om man ständigt har som målsättning att få med sig så mycket fisk som möjligt hem från fisketuren så finns en risk att man utarmar bestånden av fisk. Detta gäller inte minst de arter som vi sportfiskare är mest intresserade av som öring, harr, röding och faktiskt även gädda.

Genom regler som minimimått, fångstgränningar och förbudstider så försöker vi förbättra fiskbestånden. Det finns emellertid små resurser att utöva tillsyn i de stora områden och mängder av fiskevatten som Arjeplog erbjuder. Därför faller en stor del av ansvaret på Dig som sportfiskare! Ta reda på vilka regler som gäller där du fiskar - det är du skyldig att göra - och följ dessa regler. Då förbättrar du chanserna för att våra barn också ska få fina fiskeminnen i framtiden!

Fotograf: Johan Fjellström

En annan berömd storöringssjö är Aisjaure. Området har dessutom ett stort antal mindre vatten, där abborre, gädda, harr, sik, lake m. fl. fiskarter förekommer.

Båt behövs För ett givande fiske i de större sjöarna behövs båt. Ramper för utsättning av egen båt finns för Hornavan i Jäckvik, Rebackudden

och Arjeplog och för Aisjaure i Dainak och Racksund. Boende i småstugor samt möjlighet att hyra båt finns på ett flertal ställen runt sjöarna.

Delområde 5 Piteälvens övre del

Området, som sträcker sig från norska gränsen till Örnvik vid Tjeggelvas, är kargare än övriga älvdalarna. Naturen är bländande vacker och vattenfall, forsar och sjöar ger variation i upplevelsen. Piteälven har sina källflöden i Sulitelmaglaciären på gränsen mot Norge.

Både i Pieske- och Mavas-grenarna finns fjällbjörkskog och först vid Kuoddujaure börjar enstaka tallar uppträda tillsammans med björken.

Två grenar

Piteälvens källflöden består av två grenar, Mavas och Pieske, som förenas i Alep Mäkak. Fortsättningen ner till Tjeggelvas är omväxlande sjöar med korta forsar emellan. Fisket är mycket bra och även om det som i Pieskehaure finns för stort antal rödingar med småväxtighet som följd, så finns även storväxta exemplar, som ger fiskaren en upplevelse för livet.

Området har två flugfiskesträckor, Pieskeströmmen och Sartajäkkå. Från Sarta och nedströms finns även storvuxen harr i vattnen.

Boende

Här finns fantastiska fiskemöjligheter på både öring och röding. I området finns boende i bland annat Miekak och Mavas samt STF:s stuga i Pieskehaures västra del.

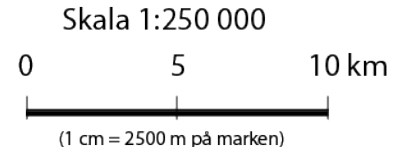
Fotograf Johan Sandlund Upphovsman Arctic Charter



Fotograf Calle Bredberg

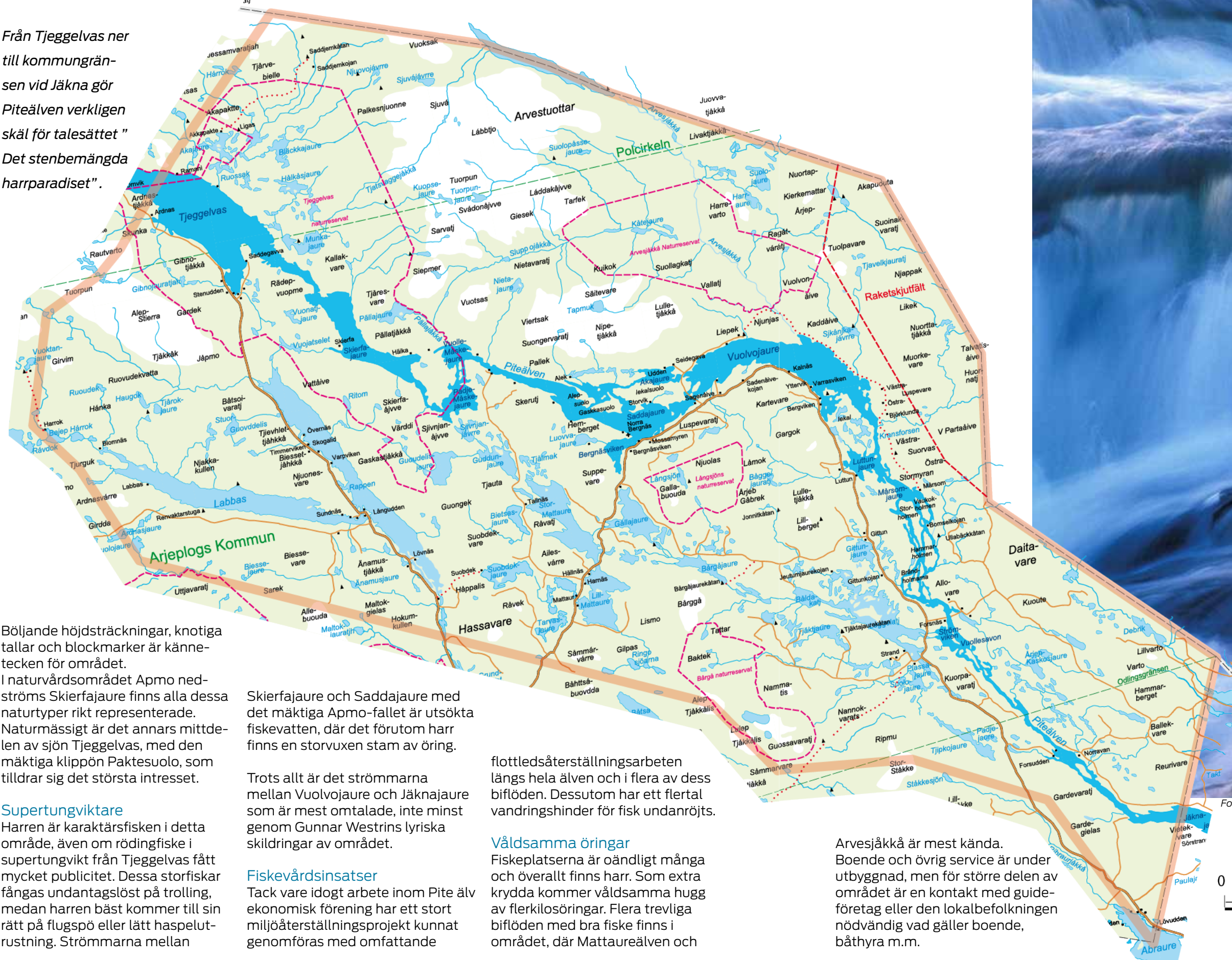
Flugfiskesträckor

- (G) Pieskeströmmen**
 Totaltlängd 5 km (15 46 32, 74 22 81)
 Flugfiskesträckans längd 5 km (15 48 97, 74 18 71)
 Från dammen i Pieskehaures utlopp till inloppet i Alep Mäkak. För många flugfiskare är fisket efter grov röding i strömmande vatten den allra yppersta upplevelsen. När knottkläckningarna startar har du chansen. Pieskeströmmen ligger inom Miekak fiskecamp. Du flyger helikopter från Tjärnberg direkt till Campen. Speciellt fiskekort gäller som man löser i campen.
 - (H) Sartajäkkå**
 Totaltlängd 20 km (15 49 10, 74 35 50 och 15 45 50, 74 35 20)
 Flugfiskesträckans längd 20 km (15 55 50, 74 18 60)
 (två grenar i den övre delen):
 Från utloppet ur Vaimok ned till Sarta. Ligger i huvudsak på kalfjället, närmare inflödet i Piteälven börjar björkskogen ta vid. Här fiskar man vanligen efter öring eftersom beståndet är mycket bra. Rödingen är vanligen småvuxen men enstaka rödingar över kilot kan också hugga. Du flyger helikopter från exempelvis Tjärnberg.
- Andra områden som förtjänar att nämnas är Heikkäströmmarna och grenarna nedströms Mårsonjaure i Piteälven med ett harrfiske i världsklass.



Delområde 6 Piteälvens nedre del

Från Tjeggelvas ner till kommungränsen vid Jäkna gör Piteälven verkligen skäl för talesättet ”Det stenbemängda harrparadiset”.



Böljande höjdsträckningar, knotiga tallar och blockmarker är kännetecken för området. I naturvårdsområdet Apmo nedströms Skierfajaure finns alla dessa naturtyper rikt representerade. Naturmässigt är det annars mittdelen av sjön Tjeggelvas, med den mäktiga klippön Paktesuolo, som tilldrar sig det största intresset.

Supertungviktare

Harren är karaktärfisken i detta område, även om rödingfiske i supertungvikt från Tjeggelvas fått mycket publicitet. Dessa storfiskar fångas undantagslöst på trolling, medan harren bäst kommer till sin rätt på flugspö eller lätt haspelutrustning. Strömmarna mellan

Skierfajaure och Saddajaure med det mäktiga Apmo-fallet är utsökta fiskevatten, där det förutom harr finns en storvuxen stam av öring.

Trots allt är det strömmarna mellan Vuolvojaure och Jäknaure som är mest omtalade, inte minst genom Gunnar Westrins lyriska skildringar av området.

Fiskevårdsinsatser

Tack vare idogt arbete inom Pite älv ekonomisk förening har ett stort miljöåterställningsprojekt kunnat genomföras med omfattande

flottledsåterställningsarbeten längs hela älven och i flera av dess biflöden. Dessutom har ett flertal vandringshinder för fisk undanröjts.

Våldsamma öringar

Fiskeplatserna är oändligt många och överallt finns harr. Som extra krydda kommer våldsamma hugg av flerkilosöringar. Flera trevliga biflöden med bra fiske finns i området, där Mattaureälven och

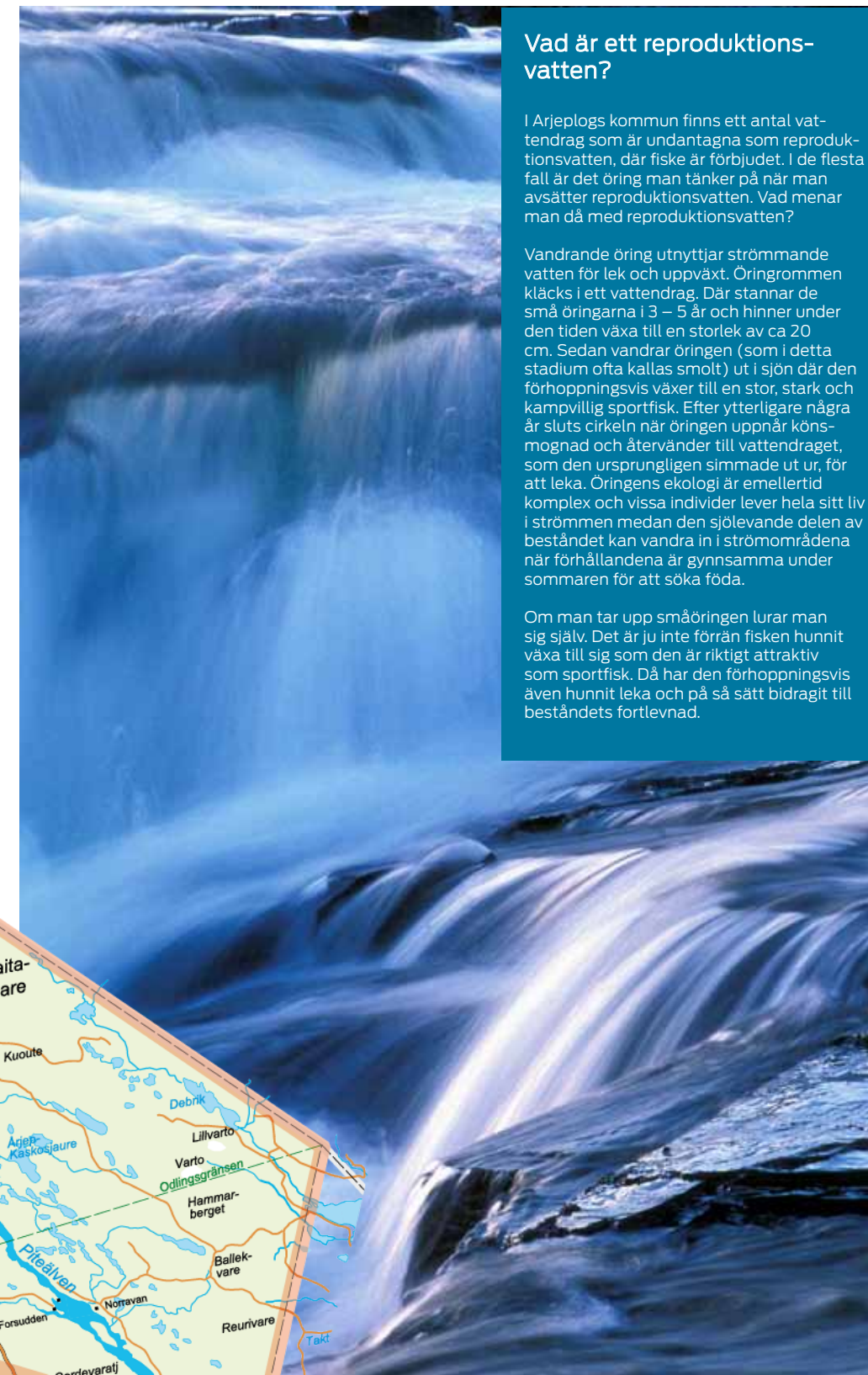
Arvesjäkkå är mest kända. Boende och övrig service är under utbyggnad, men för större delen av området är en kontakt med guideföretag eller den lokalbefolkningen nödvändig vad gäller boende, båthyra m.m.

Vad är ett reproduktionsvatten?

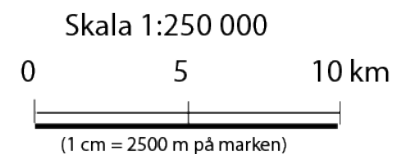
I Arjeplogs kommun finns ett antal vattendrag som är undantagna som reproduktionsvatten, där fiske är förbjudet. I de flesta fall är det öring man tänker på när man avser reproduktionsvatten. Vad menar man då med reproduktionsvatten?

Vandrande öring utnyttjar strömmande vatten för lek och uppväxt. Öringrommen kläcks i ett vattendrag. Där stannar de små öringarna i 3 – 5 år och hinner under den tiden växa till en storlek av ca 20 cm. Sedan vandrar öringen (som i detta stadium ofta kallas smolt) ut i sjön där den förhoppningsvis växer till en stor, stark och kampvillig sportfisk. Efter ytterligare några år sluts cirkeln när öringen uppnår könsmognad och återvänder till vattendraget, som den ursprungligen simmade ut ur, för att leka. Öringens ekologi är emellertid komplex och vissa individer lever hela sitt liv i strömmen medan den sjölevande delen av beståndet kan vandra in i strömmarna när förhållandena är gynnsamma under sommaren för att söka föda.

Om man tar upp småöringen lurar man sig själv. Det är ju inte förrän fisken hunnit växa till sig som den är riktigt attraktiv som sportfisk. Då har den förhoppningsvis även hunnit leka och på så sätt bidragit till beståndets fortlevnad.



Fotograf Calle Bredberg



Delområde 7 nedan odlingsgränsen



Vårda miljön - ta hem soporna

Kvarlämnade konservburkar, ölburkar, plastpåsar, fiskelinor mm förorsakar varje år mycket lidande för fåglar och andra djur. Dessutom är anblicken av skräpet mycket störande för alla som förväntat sig en frisk och ren natur. Därför vill vi att ni som gäster tar med era egna sopor från resan. Ser ni gamla sopor så tala om det får flygföretaget eller på turistbyrån så kan vi ordna så att det plockas bort.

Vill ni vara riktigt duktiga så tar ni med er det gamla skräpet tillsammans med erat eget! 😊

Odlingsgränsen, som är en administrativ gräns, löper i en båge genom kommunen och passerar Hornavan ca 10 km väster om Arjeplogs samhälle.

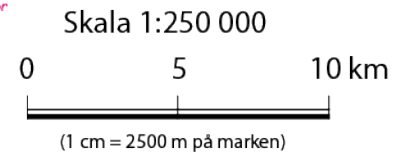
Statens vatten ovan odlingsgränsen administreras av Länsstyrelsen medan vattnen nedan gränsen förvaltas av Svea Skog. Dessutom finns ett stort antal vatten som förvaltas av samfällighets- och fiskevårdsföreningar. Stora långsträckta höjdslutningar med barrskog och enstaka lågfjäll, som knappt når över barrskogsgränsen, är typiskt för området. Men det är Skellefteälvens stora sjöar på över 400 km² som dominerar bilden.

Stora Sjöarna mitt i Lapland
Stora Sjöarnas kortfiskeområde omfattar delar av sjöarna: Stora-van, Uddjaure samt Hornavan nedan odlingsgränsen. Genom fiskevård, flottledsätställning och utplantering av älvegen öring har man stimulerat besöksnäringen i regionen.

För fisket i sjöarna har det byggts nio sjösättningsramper. Den stora fiskätande öringen har alltid varit en attraktion i sjösystemet. Här finns även ett fantastiskt abborr- och gäddfiske.

Öringfisket i Slagnäsforsen, Bergnäsälven och Arjeplogsströmmarna är berömt bland de som föredrar fiske i strömmande vatten. I Slagnäs och Bergnäsälven har föreningarna anpassat fiskeförvaltningen i syfte att uppnå ett sportfiske av hög kvalitet.

Boende och övrig service är väl utbyggd. Stugbyar finns på flera ställen runt sjöarna.



Fotograf Håkan Sundström



Fotograf Bertil Sundkvist, Myhede i Norr

Om fiske i Sápmi

Arjeplogs kommun ligger i den del av norra Europa som även kallas Sápmi - samernas land. Här bedriver samer renskötsel sedan flera hundra år tillbaka. Den samiska fångst- och jaktkulturen är ännu äldre, kanske flera tusen år.

Som besökare och gäst i Sápmi är det bra att ha vissa grundkunskaper om renskötsel för att undvika missförstånd och störningar.

Det är lätt att uppfatta fjällen och skogslandet nedanför som mer eller mindre fria från mänsklig verksamhet. Dessa områden är emellertid arbetsplats för rensköttande samer som samlar, vaktar, flyttar, märker och slaktar renar under olika delar av året.

I Arjeplogs kommun finns sex samebyar; Luokta-Mavas, Semisjaur-Njarg, Svaipa, Stokke, Västra Kikkejaure och Maskauere. De tre första är fjällsamebyar medan de tre sistnämnda är skogssamebyar.

Under vårvintern flyttar man med renarna från vinterbetet vid kustlandet till sommarbetet uppefter älvdalarna.

Under maj månad infaller kalvningsperioden och renarna är då mycket känsliga för yttre störningar. Vajorna är stora och tunga och behöver lugn och ro för att inte kasta de ofödda kalvarna. Ofta avlyser man områden från skotertrafik i de områden där kalvningen sker. Det är även av yttersta vikt att man håller sin hund kopplad så att den inte jagar renflokkarna, detta gäller under hela renskötselåret.

Från midsommar och fram till månadsskiftet juli-augusti pågår kalvmärkningen och då samlar man renarna i hagar för att märka kalvarna med respektive renägares märke. Arbetet är intensivt och

bedrivs vanligen nattetid när temperaturen är lägre, vilket passar renen som är ett djur anpassat för arktisk kyla.

Den korta sommaren här uppe är viktig för att renkalvarna ska växa sig starka och renarna ska hinna tillgodogöra sig så mycket bete som möjligt för att lagra näring inför vintern.

Renskötseln bedrivs extensivt, det betyder att renarna strövar fritt på fjället och i skogen under sommaren.

I slutet av augusti påbörjas sarvslakten när rentjurar (sarvar) avlivas och slaktas. Det kött som produceras genom renskötseln ger en stor del av de intäkter renskötsel-företaget har. Andra intäkter kan komma från fiske och älgjakt.


Efter brunstperioden i slutet av september och början av oktober, när snön läggs, påbörjas arbetet med att flytta ned renarna till

vinterbetesområdena som kan ligga 20-30 mil från sommarbetet.

Undvik områden där du ser att samling av ren bedrivs och stör inte renar som betar.

Förutom att vara arbetsplats för rensköttare så rymmer skogs- och fjällandskapet i Arjeplog mängder av mer eller mindre tydliga samiska kulturlämningar. Alltifrån gamla boplatser till moderna rengården. Förstör inte dessa!

Välkommen till vår vackra kommun, en del av Sápmi!



Fakta fiskeguiden 2013

Texter; Kurt Person och Pontus Lundberg

Layout; Pontus Lundberg och Älvsby tryck

Bilder; Calle Bredberg, Johan Fjällström, Bertil Sundkvist Nyheter i Norr, Håkan Sundström, Pontus Lundberg, Johan Sandlund Arctic charter

Bild på första sidan Calle Bredberg

Kartor; Pite älv ekonomisk förening